

# LOKACIJA 14

## (K.O. NIKŠIĆ)

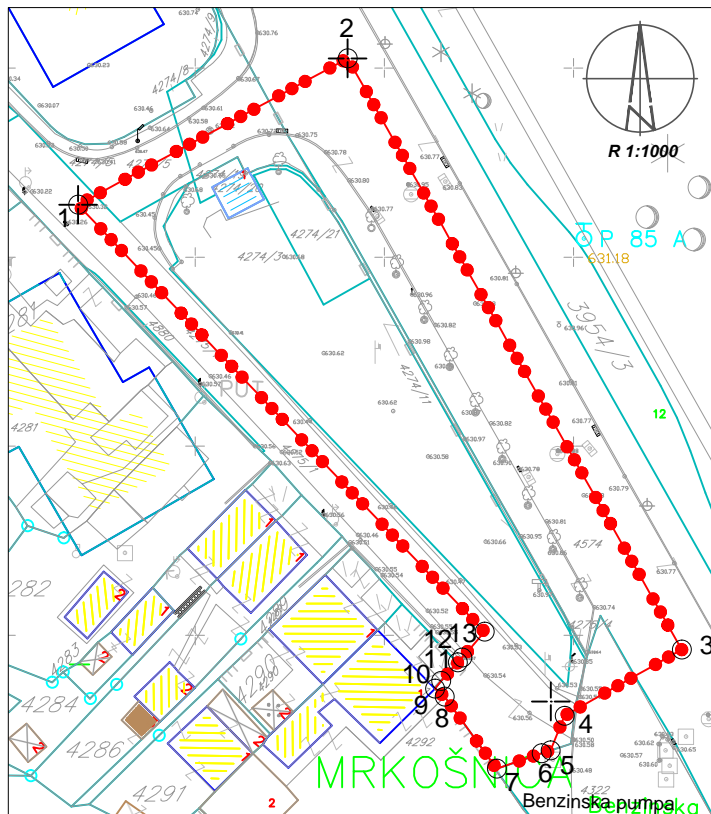
### LEGENDA

- GRANICA OBUHVATA
- GRANICA KATASTARSKE PARCELE
- OZNAKA KATASTARSKE PARCELE
- STANOVANJE VEĆE GUSTINE
- STANOVANJE SREDNJE GUSTINE

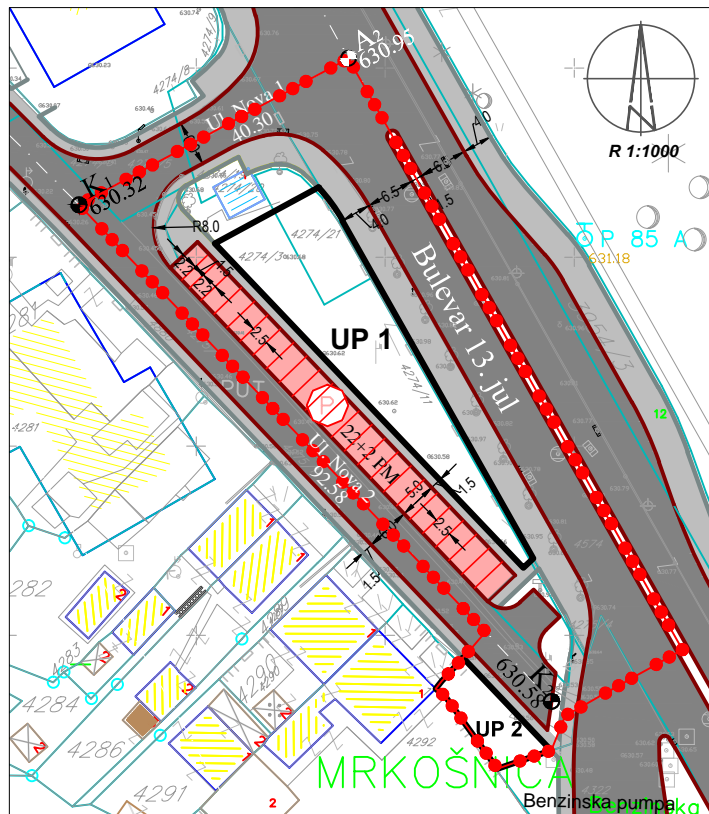
- GRANICA URBANISTIČKE PARCELE
- OZNAKA URBANISTIČKE PARCELE
- GRAĐEVINSKA LINIJA
- SPRATNOST OBJEKTA

A<sub>2</sub>  
Y 6 578 045.133  
X 4 736 601.277  
K<sub>1</sub>  
Y 6 578 009.510  
X 4 736 581.906  
K<sub>2</sub>  
Y 6 578 071.992  
X 4 736 516.266

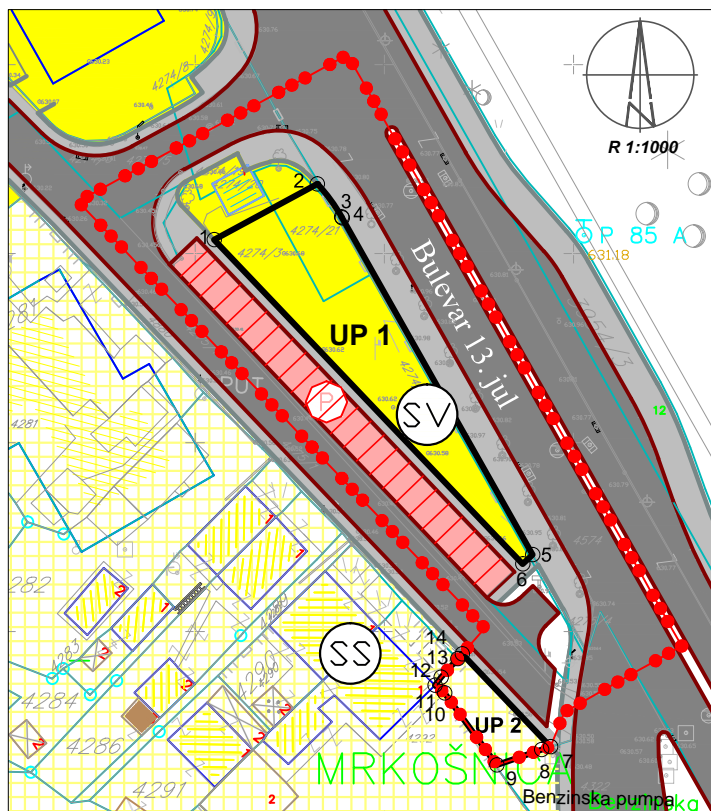
### TOPOGRAFSKO KATASTARSKI PLAN



### SAOBRAĆAJNO REŠENJE



### NAMJENA POVRŠINA



### PLAN PARCELACIJE I NIVELACIJE

